

ESTUDI DE PERCEPCIÓ SOCIAL DEL PROJECTE LIFE+ RENEIX (LIFE07/NAT/E/000756) PER A LA ZONA D'ACTUACIÓ DE BINIMEL·LÀ



“Lo que parece no siempre es lo que es, y lo que es no siempre es lo que parece; la percepción crea nuestra propia realidad”

Rob McBride

00_ANTECEDENTS

El present treball és una part de l'**Estudi de percepció social del projecte LIFE+RENEIX (LIFE07/NAT/E/000756) per a la zona d'actuació de Binimel-là**, on s'hi fan constar les entrevistes realitzades com a millora de l'oferta presentada per l'empresa QU4TRE, consultoria ambiental.

01_ METODOLOGIA

De cara a l'obtenció de resultats no lligats a les enquestes realitzades a les poblacions residents i recreacionals del terme municipal de Mercadal, es proposaren la realització d'algunes entrevistes a sectors implicats en l'espai per interessos particulars, ja siguin com a producte de venta litoral, ja sigui com a zones d'ús recreacional regulat amb finalitats econòmiques o per un coneixament específic de

l'àrea. Així doncs proposarem la realització d'enquestes adaptades als següents sectors:

1. Sector hotelers, ja que es tracta d'un sector que alberga gran part del turisme que acudeix en períodes estivals a la zona i que un dels seus productes turístics és el litoral verge
2. Empreses de lloguer de cavalls, oferta de BTT, piragüisme o trekking, ja que es tracta d'una àrea lligada als trams de camí de Cavalls, i representa un dels valors paisatgístics que ofereix aquesta ruta
3. Enquestes a experts i/o grups relacionats amb la protecció del medi, seguint alguns paràmetres del model Delphi.

Algunes de les entrevistes proposades no han estat realitzades per la manca de col·laboració de les entitats, per no presentar-se en diverses ocasions a la cita, o bé per ja no existir, com és la Coordinadora de camí de Cavalls. Es presenta (Taula adjunta) el llistat d'entrevistats al llarg dels mesos de maig i juny de 2012. Tan sols es reflecteixen les respostes de l'entrevistat en relació al model d'entrevista consensuat amb els tècnics del projecte LIFE-RENEIX.

ENTITAT	ENTREVISTAT
Societat Historia Natural Balears	Dr. Guillem X.Pons
Institut Menorquí d'Estudis	Dr. Felix de Pablos
Cavalls de Ferro	Fredo Mallo
Unió Excursionista de Menorca	Xisco Olives
ASHOME	Joan Juanico
Societat Ornitològica de Menorca	Oscar Febrero
Universitat de les Illes Balears	Antonio Rodriguez Perea
Asociació de Geològs de Balears	Bernat Caritg
Dia Complert	Martí Sintes
Menorca Total	Jonás Ogeda
Menorca a Cavall	Tolo Mora
Profesional lliberal	Eulàlia Comas Iamarca
Institut Català de Paleontologia	Josep Quintana


El guió de les entrevistes ha estat el següent:

- Presentació del Projecte i visualització del material gràfic preparat; mapes, plànols i imatges representatives de la zona.

- Valoració de l'entrevistat en vers a l'espai com espai natural i els seus valors més rellevants i com espai turístic-recreatiu, així com els seus atractius
- Valoració de l'entrevistat en vers els problemes que presenta la zona com espai ambiental.
- Valoració de l'evolució que ha sofert aquesta zona en les darreres dècades i si considera que l'administració ha posat les eines necessàries per actuar en els darrers anys?
- Com valora les actuacions previstes en base a la millora de l'espai geoambiental i la recuperació de l'espai en base a renaturalitació?
- A nivell socioambiental creu que poden tenir entrebancs o conflictes les actuacions?

estudi de percepció social del projecte life+ reneix (life07/nat/e/000756) per a la zona d'actuació de binimel là

02_ENTREVISTES


Entrevista realitzada a Félix de Pablo, Doctor en Biologia	
 <p>IME Institut Menorquí d'Estudis</p> <p>CONSELL INSULAR DE MENORCA</p>	Representant: Cap de Secció de Ciències Naturals del Institut Menorquí d'Estudis
	Dia d'entrevista: 21/05/2012
	Contacte: 699-900-460 / 971-35-15-00
	Plana Web: www.ime.cat
Presentació del Projecte LIFE-Reneix i Visualització del material gràfic.	
Coneix molt per damunt el projecte, manifestant que no coneix amb exactitud les accions a dur a terme ni l'àmbit d'actuació a escala insular	
Valoració de la zona com espai natural i els seus valors més rellevants	
Exactament no sap molt bé el que valorar de la zona, ja que presenta un ampli ventall d'ecosistemes. Com a valors més rellevants destaca la flora present, no destacant l'àmbit per la seva rellevància en la fauna.	
I com valora l'espai turístic-recreatiu i els seus atractius?	
L'espai presenta l'atractiu de les platges arenoses espacialment, que és el que cerca la gent al visitar Menorca, tot i que no considera l'illa com espai turístic pel fet de ser resident en ella, però entén els valors que cerquen els visitants, i en aquest espai són les platges.	
Valoració en vers els problemes que presenta la zona com espai ambiental.	
Destaquen per sobre els demás la presència de vials que donen lloc a un accés incontrolat sobre el territori. Aquests vial representen el punt d'accés a zones delicades, però no és un fet focalitzat a la zona, sinó que ho trobem a tota l'illa. Al seu entendre aquesta zona no és de les més delicades de Menorca a nivell ambiental.	
Valoració de l'evolució que ha sofert aquesta zona.	
Des de que coneix la zona, entorn uns 20 anys, no ha apreciat canvis substancials, apreciand una tendència estable.	
L'administració ha posat les eines necessàries per actuar en els darrers anys?	
Entenc que aquest cas és similar a tota l'illa, ja que l'administració no ha posat les eines suficients en el conjunt de Menorca, sient aquesta una més.	
Com valora les actuacions previstes en base a la millora de l'espai ambiental i la recuperació de l'espai en base a renaturalització?	
Li semblen correctes a tots els nivells, però el major problema ho trobem en l'ordenació de l'accés a les platges en períodes estivals, la resta es renaturalitzaria amb tancament de vials.	

A nivell socioambiental poden tenir entrebancs o conflictes les actuacions?

Considera que a nivell turístic si, degut a que es tracta d'una zona turística i l'ordenació podria crear queixes, a nivell local entén que no en funció de l'ordenació dels accessos.

Altres:


No destaca altres temes, tan sols esmenta que aquest projecte LIFE té manco repercussió que els seus precedents.

Entrevista realitzada a Oscar Garcia, Biòleg	
	Representant: Societat Ornitològica de Menorca
	Dia d'entrevista: 21/05/2012
	Contacte: 639677982
	Plana Web: http://www.menorcason.org/
Presentació del Projecte LIFE-Reneix i Visualització del material gràfic.	
Coneix el projecte, però no coneix amb exactitud les accions a dur a terme.	
Valoració de la zona com espai natural i els seus valors més rellevants	
Quasi tots els valors rellevants són de tipus botànic, no destacant a nivell ornitològic per la presència d'abundància ni raresa d'aus, tan sols per la presència d'algunes basses, zona humida o sistemes dunars	
I com valora l'espai turístic-recreatiu i els seus atractius?	
L'espai presenta l'atractiu de les platges com a sistemes turístics, l'atractiu d'una zona de passeig, ja sigui a peu o a cavall. Els seus atractius més rellevants són el seu paisatge que configura la totalitat de l'àrea, de Pregonda fins Cavalleria, la flora i fauna de la zona i les platges presents.	
Valoració en vers els problemes que presenta la zona com espai ambiental.	
Presenta greus problemes derivats de la presència de vials incontrolats que donen lloc a l'erosió amb uns usos poc adients i que curiosament han donat lloc a l'ocupació d'alguns endemismes sobre zones degradades. Pel que fa a la fauna, especialment les aus, no destaca la seva presència.	
Valoració de l'evolució que ha sofert aquesta zona.	
Està sorprès de la manca de tractament que ha sofert l'espai en conjunt, i per tant ni podem parlar de recuperació de l'espai. Valora l'evolució de forma positiva per l'abandonament de les taques de conreus i el reclutament de plantes endèmiques.	
L'administració ha posat les eines necessàries per actuar en els darrers anys?	
No ha estat una zona prioritària, i les actuacions del IBANAT realitzades a algunes zones no han estat les més adients, per citar algun exemple amb responsabilitat de l'administració.	
Com valora les actuacions previstes en base a la millora de l'espai ambiental i la recuperació de l'espai en base a renaturalització?	
En general bé, tot i que entén que s'hauria de gestionar les pastures activament a fi i efecte de no afectar part dels endemismes recuperats en les darreres dècades.	
A nivell socioambiental poden tenir entrebancs o conflictes les actuacions?	
No ho creu, ja que a nivell privat és inviable, a més de ser Zona Marítimo Terrestre.	

Segons el projecte es realitzaran actuacions que aniran en la línia de restitució paisatgística, per tant la valoro molt positivament.

Altres:

Una de les propostes a fer és evitar la publicació massiva de cala Mica, es tracta d'una forma de gestionar el seu ús i freqüentació.

Entrevista realitzada a Guillem X. Pons, Dr. en Biología	
	Representant: Director Publicacions de la Societat d'Història Natural de les Balears
	Dia d'entrevista: 17/05/2012
	Contacte: guillemx.pons@uib.es 971-17-28-46
	Plana Web: www.shnb.org
Presentació del Projecte LIFE-Reneix i Visualització del material gràfic.	
Coneix el projecte.	
Valoració de la zona com espai natural i els seus valors més rellevants	
<p>És un espai del nord de Menorca que combina una platja verge amb una zona humida relacionada amb el final del torrent de Binimel.là. A més compta amb dunes fòssils i vegetació de costes rocoses en les que podem trobar distints endemismes vegetals i animals (<i>Femeniasia balearica</i>, <i>Romulea assumptionis</i>, <i>Iberellus companyonii</i>, <i>Tudorella ferruginea</i>,...)</p>	
I com valora l'espai turístic-recreatiu i els seus atractius?	
La platja és l'espai més utilitzat durant l'estiu, i el camí de cavalls la zona més utilitzada durant tot l'any.	
Valoració en vers els problemes que presenta la zona com espai ambiental.	
<p>És un espai que s'ha vist sotmès al projecte urbanitzador frustrat, però conserva tota una sèrie de vials que afavoreixen l'erosió. El trànsit de vehicles i les excursions a cavalls per aquesta zona no ajuden a la cicratització d'aquests camins.</p> <p>Durant l'estiu els cotxes invaeixen tot aquest espai i hi ha una saturació de l'espai.</p>	
Valoració de l'evolució que ha sofert aquesta zona.	
<p>El projecte d'obertura dels vials prèvies a la construcció fou un esdeveniment negatiu per a l'espai. L'aturada del procés urbanístic ha deixat únicament les cicatrius al territori, amb la vegetació, més o menys igual, excepte amb els processos erosius que s'haurien de corregir tancant i posteriorment recuperant aquestes cicatrius, o al menys fer-les menys evidents.</p>	
L'administració ha posat les eines necessàries per actuar en els darrers anys?	
Esperem que entre els resultats del Life s'activi aquesta acció de tancament de vials.	
Com valora les actuacions previstes en base a la millora de l'espai ambiental i la recuperació de l'espai en base a renaturalització?	
Seria molt positiu per a la flora i conseqüentment per a la fauna invertebrada el seu tancament. S'ha de recalcar que a la zona estan present moltes espècies d'alt valor ambiental.	

A nivell socioambiental poden tenir entrebancs o conflictes les actuacions?

Amb una informació adequada de les actuacions a realitzat, la societat ha d'entendre la millora ambiental proposada.

Altres:

No aporta res més


Entrevista realitzada a Antoni Rodríguez Perea, Doctor en Geología	
	Representant: Prof. Emèrit Dep. Ciències de la Terra de la UIB
	Dia d'entrevista: 24/05/2012
	Contacte: arperea@uib.es
	Plana Web: www.uib.cat
Presentació del Projecte LIFE-Reneix i Visualització del material gràfic.	
No el coneix	
Valoració de la zona com espai natural i els seus valors més rellevants	
<p>Com espai natural té una qualitat molt elevada, tant pel seus valors geomorfològics com per la dinàmica litoral i les comunitats tant vegetals com animals que hi són conseqüència. És un espai molt representatiu de la costa de Tramuntana de Menorca que representa un dels principals valors naturals de l'illa.</p>	
I com valora l'espai turístic-recreatiu i els seus atractius?	
<p>L'atractiu turístic-recreatiu de Menorca es fonamenta i diferencia pel seus valors naturals. La zona de Binimel·là representa un espai altament representatiu d'aquests valors i es prova d'això l'elevada freqüentació durant la temporada estiuenca amb visitants que cerquen espais naturals amb les característiques que aquesta zona representa.</p>	
Valoració en vers els problemes que presenta la zona com espai ambiental.	
<p>L'elevada freqüentació estiuenca representa la principal amenaça per a la preservació del espai.</p>	
Valoració de l'evolució que ha sofert aquesta zona.	
<p>Si bé el procés d'urbanització va aturar-se en els seus estadis inicials, la seva pejada encara és present i la seva recuperació és un procés molt lent que hauria de ser estimulat amb les actuacions pertinents.</p>	
L'administració ha posat les eines necessàries per actuar en els darrers anys?	
<p>És necessari millorar les mesures per restringir els accessos indiscriminats, regular amb més intensitat la sobre-ocupació estiuenca i accelerar les mesures per a la seva recuperació integral.</p>	
Com valoreu les actuacions previstes en base a la millora de l'espai ambiental i la recuperació de l'espai en base a renaturalització?	
<p>Absolutament necessàries per afavorir el balanç entre els impactes de la sobre-freqüentació i els efectes per la renaturalització</p>	
A nivell socioambiental poden tenir entrebancs o conflictes les actuacions?	


Convé fer-hi actuacions proactives i demostratives per tombar les eventuais pressions socioambientals vers els valors de la preservació


Altres:


No destaca altres temes a tractar pel projecte.


Entrevista realitzada a Euàlia Comas Lamarca, Biòloga	
	Representant: Directora de Menorca Reserva de Biosfera als anys 2002-2005
	Dia d'entrevista: 19/16/2012
	Contacte: 617949695
	Plana Web:
Presentació del Projecte LIFE-Reneix i Visualització del material gràfic. El coneix de forma superficial sense entrar en els detalls de les accions a realitzar.	
Valoració de la zona com espai natural i els seus valors més rellevants Com espai natural valora la zona humida adjacent a la platja de Binimel·là. I com valora l'espai turístic-recreatiu i els seus atractius? El valora com espai natural lliure de construccions (tret d'algunes cases aïllades), accés relativament fàcil en cotxe (Binimel·là), proximitat del Camí de Cavalls i d'altres espais litorals que es tracten com a recurs turístic.	
Valoració en vers els problemes que presenta la zona com espai ambiental. Des que s'aturà l'obertura de vials d'urbanització i la construcció d'algun xalet aïllat, l'entorn (sobretot de Binimel·là) s'ha mantingut i potser millorat, especialment des que es va delimitar la zona d'aparcament i es va allunyar de la platja.	
Valoració de l'evolució que ha sofert aquesta zona. Si bé el procés d'urbanització va aturar-se en els seus estadis inicials, la seva pejada encara es present i la seva recuperació es un procés molt lent que hauria de ser estimulat amb les actuacions pertinents. L'administració ha posat les eines necessàries per actuar en els darrers anys? No del tot; el més impactant paisatgísticament són els amples vials d'accés, i alguns xalets a mig construir. Tampoc no ha regularitzat els accessos (camins i pistes), afavorint processos d'erosió	
Com valora les actuacions previstes en base a la millora de l'espai ambiental i la recuperació de l'espai en base a renaturalització? Molt positives i necessàries.	
A nivell socioambiental poden tenir entrebancs o conflictes les actuacions? No sembla versemblant; es tracta de platges amb un grau de naturalitat tirant a alt; és difícil que hi hagués expectatives, en el context de Menorca, de donar-los un ús més recreatiu o urbanitzat (entre altres qüestions perquè estan dins ANEI)	
Altres: No destaca altres temes a tractar pel projecte.	


Entrevista realitzada a Alfredo Mallo	
	Representant: Cavalls de Ferro, de Menorca Esport
	Dia d'entrevista: 18/05/2012
	Contacte: 971-38-19-09
	Plana Web: http://www.menorcasport.es/ http://www.cavallsdeferro.com/
Presentació del Projecte LIFE-Reneix i Visualització del material gràfic.	
No coneixia el Projecte	
Valoració de la zona com espai natural i els seus valors més rellevants	
La zona és espectacular, representa uns paisatges típics del N de Menorca als quals els hi té especial predilecció.	
I com valora l'espai turístic-recreatiu i els seus atractius?	
L'espai presenta l'atractiu que ofereixen les vistes i el paisatge, que és el que millor venc de les rutes, la zona entre es Grau i Pregonda. Els meus clients és la zona que més valoren i el boca a boca me permet tenir gent tot l'any, per tant la valoració d'aquesta zona és bàsica pel nostre negoci.	
Valoració en vers els problemes que presenta la zona com espai ambiental.	
No els detecto perquè no els he analitzat i estudiat, tot i que és evident que hi ha deteriorament pel pas de la gent, no es pot negar.	
Valoració de l'evolució que ha sofert aquesta zona.	
La veig bé, no veig canvis dramàtics, però considera que amb poques coses a fer milloraria més el conjunt de la zona.	
L'administració ha posat les eines necessàries per actuar en els darrers anys?	
No ha posat remei, com sempre, no posa les eines a cap indret, sols prohibicions. Els que més mal han fet són els vehicles tot terreny.	
Com valoreu les actuacions previstes en base a la millora de l'espai ambiental i la recuperació de l'espai en base a renaturalització?	
Les valoro molt bé.	
A nivell socioambiental poden tenir entrebancs o conflictes les actuacions?	
Al contrari, això és el correcte, projectes de millora són essencials al territori.	
Altres:	
No destaca altres temes, tan sols esmenta que aquest projecte LIFE té manco repercussió que els seus precedents.	

Entrevista realitzada a Joan Juanico	
	Representant: ASHOME (Associació Hotelers de Menorca)
	Dia d'entrevista: 28/05/2012
	Contacte: Tfno: 971 361 003 Fax 971 362 857
	Plana Web: http://www.ashome.es
Presentació del Projecte LIFE-Reneix i Visualització del material gràfic.	
Coneix el projecte per algunes notícies de premsa, però no entén la presència dels xalets, i es demana com es pot fer un Projecte que no contempli la seva demolició.	
Valoració de la zona com espai natural i els seus valors més rellevants	
Segons ell és evident que l'espai té perspectives turístiques, aturades afortunadament com a zona urbana amb finalitats turístiques urbanes. La zona té un valor importantíssim tot i que sobren els tres xalets.	
I com valora l'espai turístic-recreatiu i els seus atractius?	
Actualment el creixement turístic és una utopia on no hi ha una aposta per nous hotels, cal millorar el que tenim, com seria el cas de Binimel·là. Una nova oferta litoral no ha d'implicar nous hotels, tot i que els hi preocupa les noves possibles modificacions del PTI.	
Valoració en vers els problemes que presenta la zona com espai ambiental.	
Crec que a nivell ambiental no es veuen grans problemes, les imatges no reflecteixen problemàtica, tot i que no coneix amb detall la zona.	
Valoració de l'evolució que ha sofert aquesta zona.	
Considera que no ha sofert grans canvis el conjunt de la zona.	
L'administració ha posat les eines necessàries per actuar en els darrers anys?	
No, crec que com a tants llocs, no ha posat les eines adients.	
Com valora les actuacions previstes en base a la millora de l'espai ambiental i la recuperació de l'espai en base a renaturalització?	
Les valora de forma molt positiva però li preocupa que açò pugui canviar degut a les modificacions previstes del PTI, tot i que desconeix quines poden ser.	
A nivell socioambiental poden tenir entrebancs o conflictes les actuacions?	
Considera que no, ja que es tracta d'una millora d'un àmbit turístic.	
Altres:	
No destaca altres temes, tan sols la premura d'execució abans que el PTI aturi aquest projecte.	

Entrevista realitzada a Martí Sintes	
	Representant: Dia complet, Fornells
	Dia d'entrevista: 19/05/2012
	Contacte: 609670996
	Plana Web: www.diacomplert.com , www.motosdeaguamenorca.com , www.aventuranauticamenorca.com , www.kayakmenorca.com
Presentació del Projecte LIFE-Reneix i Visualització del material gràfic.	
No coneixia el Projecte	
Valoració de la zona com espai natural i els seus valors més rellevants	
La zona presenta uns valors espectaculars des de terra i mar, és un dels nostres àmbits de treball, però la presència de xalets afecta de forma negativa el conjunt de la zona.	
I com valora l'espai turístic-recreatiu i els seus atractius?	
L'espai és important pel seu litoral, reforçat de forma positiva per la presència del camí de cavalls. Aquesta zona és un dels meus productes més importants, tot i que la resta de l'illa també presenta valors, però aquest és ven per la seva naturalitat.	
Valoració en vers els problemes que presenta la zona com espai ambiental.	
Els pitjors problemes els veig amb l'ús de vehicles de tot terreny, l'erosió causada per aquests, presència de xaragalls, i l'impacte visual de xalets i vials.	
Valoració de l'evolució que ha sofert aquesta zona.	
Considera que un cop l'obertura dels vials els impactes no han anat a més, llevat dels impactes localitzats dels tot terreny, i els impactes relacionats amb les velos són mínims i molt localitzats.	
L'administració ha posat les eines necessàries per actuar en els darrers anys?	
Considero que no ha fet res, i si ha fet no s'ha vist.	
Com valoreu les actuacions previstes en base a la millora de l'espai ambiental i la recuperació de l'espai en base a renaturalització?	
Si es fan els tancaments i les repoblacions ho veig molt bé, però els xalets haurien de desaparèixer també.	
A nivell socioambiental poden tenir entrebancs o conflictes les actuacions?	
Al contrari, si el projecte es desenvolupa amb consens no veig on és el problema, el més important és la regulació de l'ús, que la gent no surti dels camins marcats, així evitarem degradació.	
Altres:	
No destaca altres temes a tractar.	

Entrevista realitzada a Josep Quintana Cardona Doctor en Geologia	
	Representant: Institut Català de Paleontologia "M. Crusafont" (Sabadell, Barcelona)
	Dia d'entrevista: 10/06/2012
	Contacte: picoguevo@hotmail.com
	Plana Web: http://www.icp.cat/
Presentació del Projecte LIFE-Reneix i Visualització del material gràfic.	
Coneix el projecte de forma molt superficial.	
Valoració de la zona com espai natural i els seus valors més rellevants	
Com a geòleg, valoro especialment la singular geologia de la zona, per la varietat litològica i paleontològica existent. Tal com indiquen en Joan Rosell i na Carme Llompart en el seu llibre (El naixement d'una illa. Menorca) alguns dels punts de la zona es poden considerar com a veritables punts geoculturals. De la mateixa manera, són evidents els valors paisatgístics i de biodiversitat (referent tant a la flora com a la fauna) al tractar-se d'una zona costanera on hi desemboca un petit torrent .	
I com valora l'espai turístic-recreatiu i els seus atractius?	
Depèn dels usos turístic-recreatius als quals es vulgui destinar la zona. Seria positiu des d'un punt de vista cultural (per explicar, per exemple, una part de la geologia i la paleontologia de Menorca), sempre i quan això no suposes un impacte negatiu en el paisatge o en la biodiversitat de la zona.	
Valoració en vers els problemes que presenta la zona com espai ambiental.	
Tal vegada l'amplada d'alguns dels vials s'hauria de reduir, per tal de fer mes compatibles les activitats culturals i la recuperació de la zona com espai no humanitzat: passar dels vials actuals a senders mes estrets i ben senyalitzats.	
Valoració de l'evolució que ha sofert aquesta zona.	
Obviament es negativa.	
L'administració ha posat les eines necessàries per actuar en els darrers anys?	
Jo diria que no. Els vials oberts en son una prova. Desconec si les construccions de la zona són o no legals.	
Com valora les actuacions previstes en base a la millora de l'espai ambiental i la recuperació de l'espai en base a renaturalitació?	
Desconec quines son aquestes actuacions amb detall, i per tant, no les puc valorar.	
A nivell socioambiental poden tenir entrebancs o conflictes les actuacions?	
Considera que no, inicialment.	
Altres: No destaca altres temes.	

Entrevista realitzada a Tolo Mora	
	Representant: Menorca a Cavalls
	Dia d'entrevista: 28/05/2012
	Contacte: 971374637 o 626593737
	Plana Web: http://www.menorcaacavall.com/
Presentació del Projecte LIFE-Reneix i Visualització del material gràfic.	
Coneix el Projecte fa poques setmanes de primera ma	
Valoració de la zona com espai natural i els seus valors més rellevants	
Per nosaltres com empresa els valors més rellevants són el paisatge i la manca d'urbanització, llevat dels tres xalets.	
I com valora l'espai turístic-recreatiu i els seus atractius?	
L'espai és important pel seu estat verge en comparació a altres indrets de Menorca, fet que el fa atractiu.	
Valoració en vers els problemes que presenta la zona com espai ambiental.	
Els majors problemes s'han d'atribuir als vehicles tot terreny, perquè aquests vehicles afecten el conjunt de l'àrea, en canvia activitats com la nostra sols afecten de forma lineal i ben marcada 40 cm.	
Valoració de l'evolució que ha sofert aquesta zona.	
Considera que no ha sofert grans canvis, llevat de l'obertura dels vials i construcció de xalets, els quals afecten part del paisatge del conjunt de la zona.	
L'administració ha posat les eines necessàries per actuar en els darrers anys?	
Rotundament no.	
Com valores les actuacions previstes en base a la millora de l'espai ambiental i la recuperació de l'espai en base a renaturalització?	
Des de el meu punt de vista representa un problema per l'activitat que desenvolupo a la zona, tot i que vull pensar que el trànsit pel camí de cavalls amb cavalls no serà afectat, malgrat la presència de cordatges a banda i banda, que no és bo pels cavalls perquè es posen nerviosos.	
A nivell socioambiental poden tenir entrebancs o conflictes les actuacions?	
Ara mateix no se valorar-ho, però la gent si veu entrebanc als accessos pot haver certs problemes, així com empreses com la meva.	
Altres:	
No destaca més temes a tractar.	

Entrevista realitzada a Bernat Caritg	
	Representant: Associació de Geòlegs de les Illes Balears
	Dia d'entrevista: 21/05/2012
	Contacte:
	Plana Web: http://www.ageib.org/
Presentació del Projecte LIFE-Reneix i Visualització del material gràfic. Coneixia el Projecte molt per sobre	
Valoració de la zona com espai natural i els seus valors més rellevants Es tracta d'una zona important per la flora i la fauna, però també per la seva geomorfologia i geologia, destacant especialment els afloraments geològics per la seva representació a nivell balear i mundial.	
I com valora l'espai turístic-recreatiu i els seus atractius? Hi ha moltes possibilitats d'oci, però al nostre entendre regulat. S'ha de valorar i gestionar els impactes negatius i positius sobre el territori.	
Valoració en vers els problemes que presenta la zona com espai ambiental. Es detecten importants problemes a la flora i fauna i un desconeixement del que es fa, com l'erosió que afecta al territori. És important la regulació seriosa de l'espai.	
Valoració de l'evolució que ha sofert aquesta zona. Amb valors absoluts no és espectacular, però amb valors relatius a Menorca es entre moderat i alt.	
L'administració ha posat les eines necessàries per actuar en els darrers anys? Considero que no, quatre còdols no són suficients. Manca tasques d'inspecció al llarg de la zona.	
Com valoreu les actuacions previstes en base a la millora de l'espai ambiental i la recuperació de l'espai en base a renaturalització? Bé, preservar, preservar l'espai es important com a primeres passes, però s'ha de fer visible la gestió, així com la revalorització de l'espai en conjunt. Manca informació als usuaris.	
A nivell socioambiental poden tenir entrebancs o conflictes les actuacions? Inicialment no si s'explica bé no ha d'haver problemes.	
Altres: No destaca altres temes.	

Entrevista realitzada a Xisco Olives Pons	
	Representant: Unió excursionista de Menorca
	Dia d'entrevista: 20/05/2012
	Contacte: uemexcursionisme@hotmail.com
	Plana Web: https://sites.google.com/site/uemexcursionisme/
Presentació del Projecte LIFE-Reneix i Visualització del material gràfic.	
Coneixia el Projecte	
Valoració de la zona com espai natural i els seus valors més rellevants	
L'espai presenta grans valors paisatgístics i especialment geològics, on podem trobar afloraments molt interessants.	
I com valora l'espai turístic-recreatiu i els seus atractius?	
Els seus atractius es resumeixen en l'ús de platges i el traçat del Camí de Cavalls.	
Valoració en vers els problemes que presenta la zona com espai ambiental.	
Especialment els problemes es focalitzaren amb els vials oberts al llarg de tota la zona, i que per tant afecten l'estat d'altres indrets i valors associats.	
Valoració de l'evolució que ha sofert aquesta zona.	
Hi ha hagut una evolució, el camí de Cavalls ha modificat alguns llocs i aquest podria passar pels vials existents.	
L'administració ha posat les eines necessàries per actuar en els darrers anys?	
Considero que alguna coseta ha fet, no del tot però ha pal·liat alguns efectes, com ara passeres sobre la platja, aparcaments regulats i recuperació dunar.	
Com valora les actuacions previstes en base a la millora de l'espai ambiental i la recuperació de l'espai en base a renaturalització?	
Bé, però fins un límit, amb molta cura a conservar afloraments geològics existents.	
A nivell socioambiental poden tenir entrebancs o conflictes les actuacions?	
Sols si hi ha gent que vol arribar amb cotxe a tot arreu, per la resta no crec que pugui haver problemes.	
Altres:	
No destaca altres temes.	

Entrevista realitzada a Jonas Oqueda	
	Representant: Menorca Total
	Dia d'entrevista: 11/06/2012
	Contacte: 677.761.547, info@menorcatotal.com
	Plana Web: http://www.menorcatotal.com/
Presentació del Projecte LIFE-Reneix i Visualització del material gràfic.	
No coneixia el Projecte	
Valoració de la zona com espai natural i els seus valors més rellevants	
Considera que l'espai està ben conservat, on les mesures que s'hi ha aplicat estan en sintonia amb el medi. A nivell faunístic considera que hi ha recuperació, així com el sistema de dunes	
I com valora l'espai turístic-recreatiu i els seus atractius?	
Valora l'entorn, el paisatge i les dificultats d'accés per evitar massificació, fet que reforça l'espai com a semiverge, ja 'única accés regulat és el camí de cavalls	
Valoració en vers els problemes que presenta la zona com espai ambiental.	
Especialment els problemes es focalitzaren amb els vials oberts al llarg de tota la zona, i que per tant afecten l'estat d'altres indrets i valors associats.	
Valoració de l'evolució que ha sofert aquesta zona.	
Troba que està bé, tan sols destaca la massificació els tres mesos d'estiu.	
L'administració ha posat les eines necessàries per actuar en els darrers anys?	
Considera que no al 100%, hi ha d'haver equilibri entre explotació i protecció.	
Com valora les actuacions previstes en base a la millora de l'espai ambiental i la recuperació de l'espai en base a renaturalització?	
El paisatge es troba afectat pels vial, però la recuperació la veu molt positiva.	
A nivell socioambiental poden tenir entrebancs o conflictes les actuacions?	
En general creu que no perquè parlem de preservació on la gent harmonitza amb l'entorn.	
Altres:	
No destaca altres temes.	